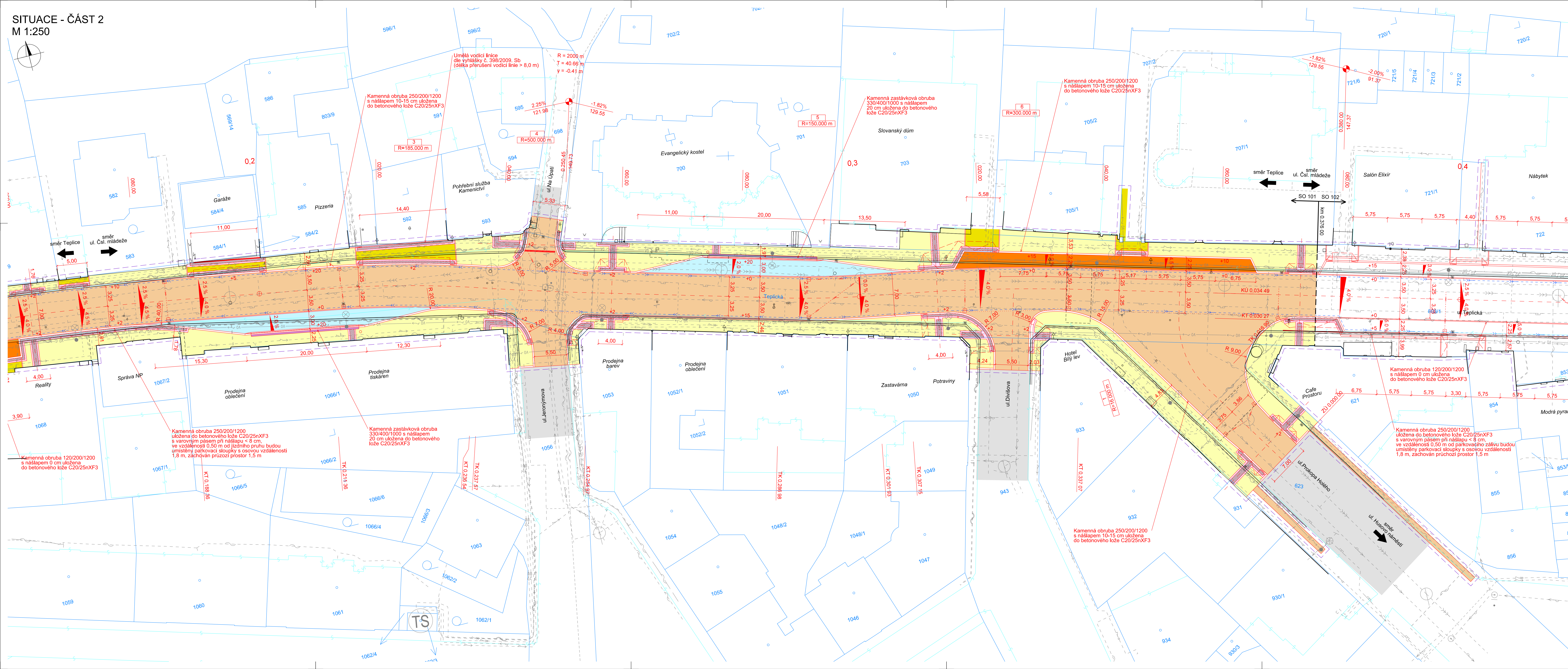
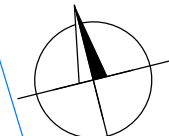


SITUACE - ČÁST 2
M 1:250



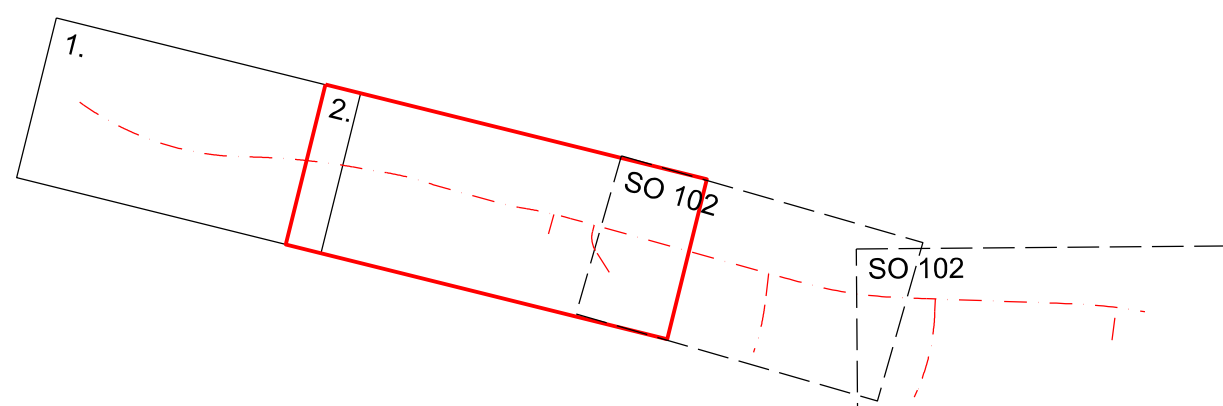
LEGENDA

- KN - hranice katastrálního území
- KN - hranice parcel
- KN - vnitřní kresba parcel
- Zaměření polohopisu a výškopisu
- Parcelní číslo
- Navržené hrany
- Vozovka stávající
- Vozovka - celá konstrukce
- Chodník, kamenná dlažba (mozaika)
- Sjezd, kamenná dlažba (drobná)
- Parkovací stání, kamenná dlažba (drobná)
- Autobusový záliv, kamenná dlažba (velká)
- Opěrná zeď
- Schodiště
- Hladká dlažba
- Reliéfní dlažba
- Kontrastní pás
- Městská zeleň (zatravnění v rovině)
- Nové VZD

LEGENDA STÁVAJÍCÍCH IS

- Podzemní optické vedení, CETIN, a.s.
- Podzemní metalické vedení, CETIN, a.s.
- Podzemní vedení (nezaměřené), CETIN, a.s.
- Podzemní vedení NN do 1kV, ČEZ Distribuce, a.s.
- Podzemní vedení VN do 35kV, ČEZ Distribuce, a.s.
- Podzemní vedení veřejného osvětlení, Statut. město Děčín
- Plynovod NTL, GridServices, s.r.o.
- Plynovod STL, GridServices, s.r.o.
- Jednotná kanalizace, SčVK, a.s.
- Vodovod, SčVK, a.s.
- Podzemní vedení, Vodafone Czech Republic, a.s.
- Podzemní metalické vedení, Telco Pro Services, a.s.
- Podzemní optické vedení, Telco Pro Services, a.s.

KLAD LISTŮ:



SEZNAM STAVEBNÍCH OBJEKTŮ

Objekty řady 000 - Objekty přípravy staveniště
SO 001 - Bourání a příprava staveniště

Objekty řady 100 - Objekty pozemních komunikací
SO 101 - Komunikace ul. Teplická I., od Pivovarské k ul. P. Holého
SO 102 - Komunikace ul. Teplická II., od ul. P. Holého k muzeu
SO 103 - Stavební úprava ulice Ruská
SO 191 - Dopravní značení

Objekty řady 300 - Vodohospodářské objekty
SO 301 - Vytokové stojany

Objekty řady 400 - Elektro a sdělovací objekty
SO 401 - Přelozka vedení CETIN
SO 402 - Přelozka vedení UPC
SO 403 - Přelozka vedení TPS
SO 421.1 - Veřejné osvětlení ul. Teplická
SO 421.2 - Datové rozvody ul. Teplická

Objekty řady 700 - Objekty pozemních staveb
SO 701 - Městský mobiliář

Objekty řady 800 - Objekty úpravy území
SO 801 - Sadové úpravy

Objekty řady 900 - Volná řada objektů
SO 901 - Dopravné inženýrské opatření

SOUŘADNICOVÝ SYSTÉM S-JTSK
VÝŠKOVÝ SYSTÉM BpV

INVESTOR

STATUTÁRNÍ MĚSTO DĚČÍN
Magistrát města Děčín
Mírové náměstí 1175/5
405 38 Děčín IV

GENERÁLNÍ PROJEKTANT

RE:ARCHITEKTI STUDIO S.R.O.
Melantrichova 463/15
110 00 Praha 1 - Staré Město

HLAVNÍ ARCHITEKT PROJEKTU
ING. ARCH. JIŘÍ ZÍD
ING. ARCH. JAN VLACH

KONTAKT:
EMAIL: JIRI.ZID@REARCHITEKTI.CZ
TELEFON: +420 777 332 204

STAVBA

**OBNOVA HISTORICKÉ ČÁSTI PODMOKEL
ETAPA D, UL. TEPLICKÁ**

VYPRACOVAL
ING. JIŘÍ HENYCH

ZODPOVĚDNÝ PROJEKTANT
ING. JIŘÍ HENYCH

TECHNICKÁ KONTROLA
ING. HELENA HLUBUČKOVÁ

INVESTOR
STAT. MĚSTO DĚČÍN

STAT. MĚSTO DĚČÍN
2018-076

DATUM
08/2023

STUPEŇ
PDPS

MĚŘÍTKO
1:250

ČÁST DOKUM.
D.1.1

Č. PŘÍLOHY
2.2

SITUACE - ČÁST 2

